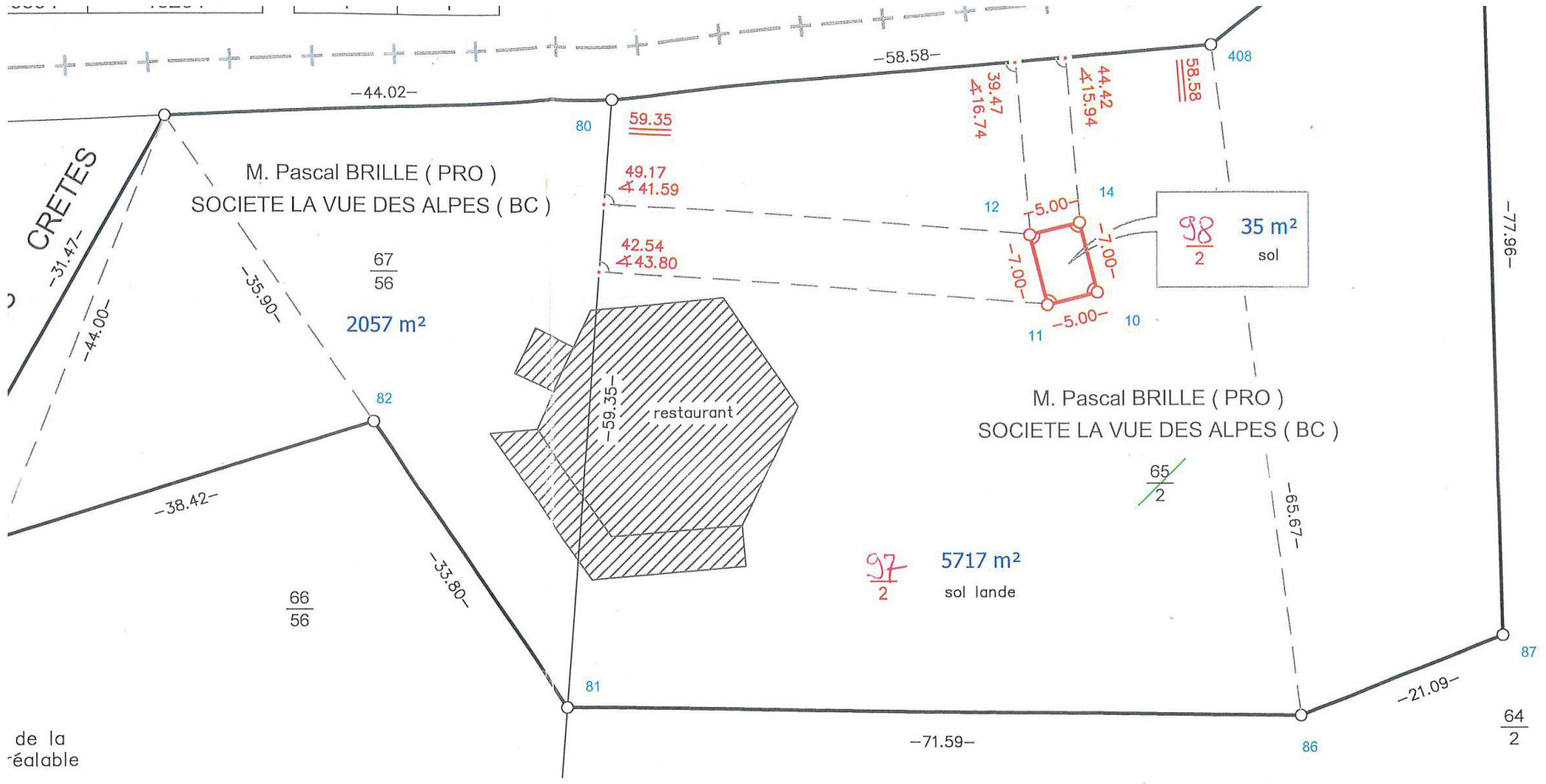
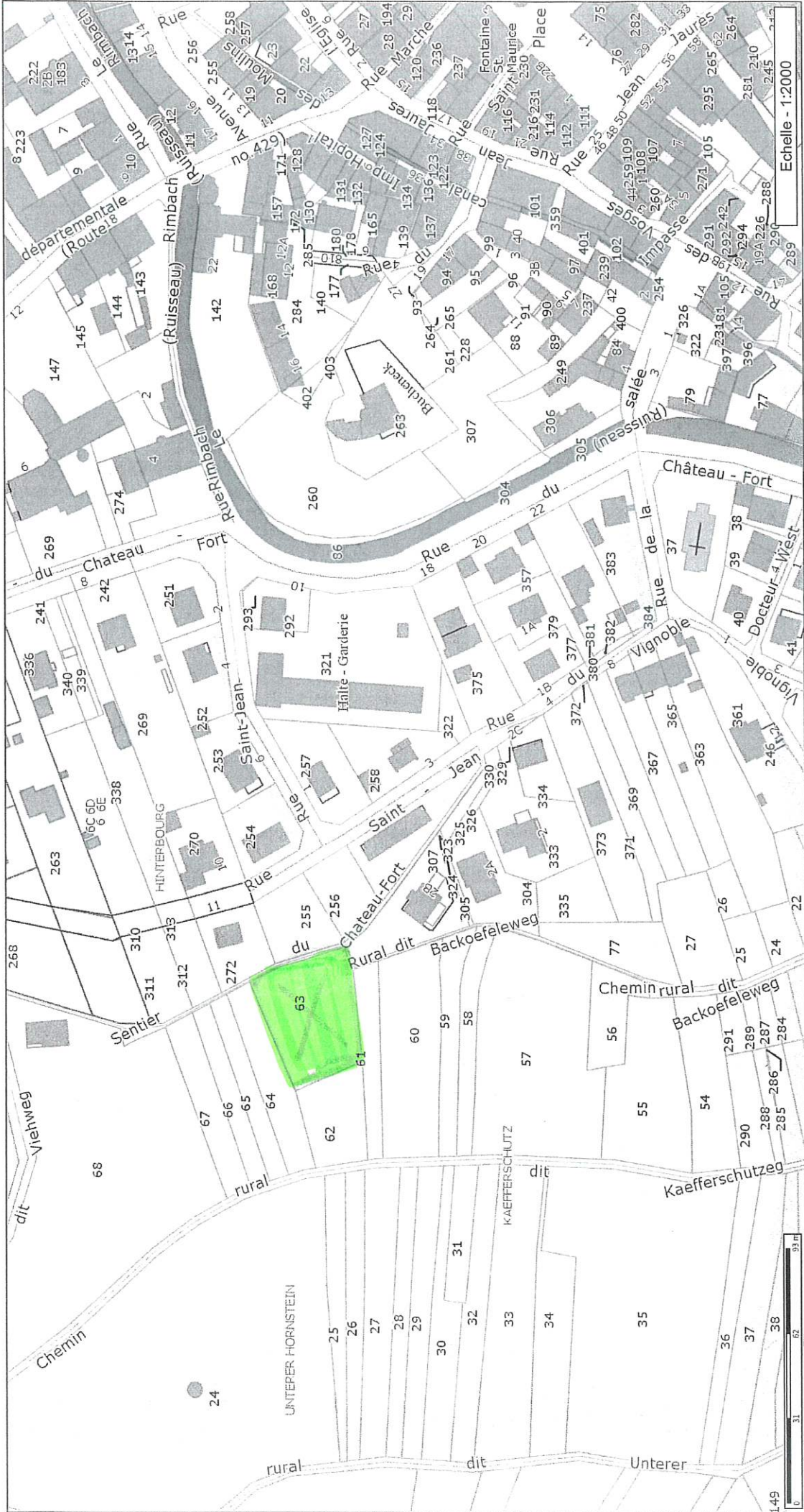


ANNEXE POINT 5



Soultz

Terrain NASS au-dessus de la rue Saint Jean



Les informations contenues sur les cartes ne sont pas contractuelles, elles ne peuvent en aucun cas engager la responsabilité de la collectivité.



Département :
HAUT RHIN

Commune :
JUNGHOLTZ

Section : 4
Feuille : 000 4 01

Échelle d'origine : 1/1000
Échelle d'édition : 1/1250

Date d'édition : 22/01/2024
(fuseau horaire de Paris)

Coordonnées en projection : RGF93CC48
©2022 Direction Générale des Finances
Publiques

DIRECTION GÉNÉRALE DES FINANCES PUBLIQUES

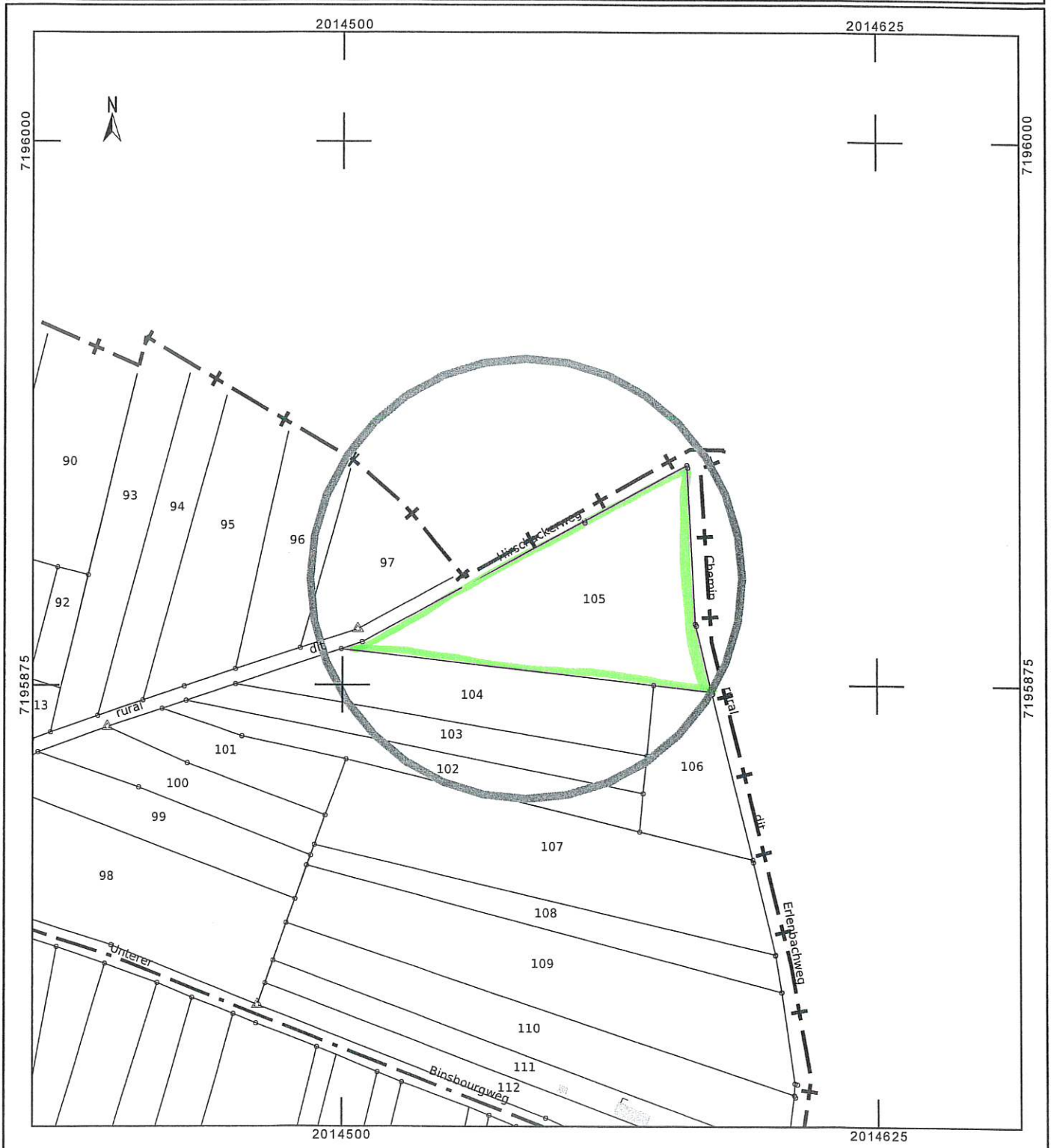
PLAN DE SITUATION

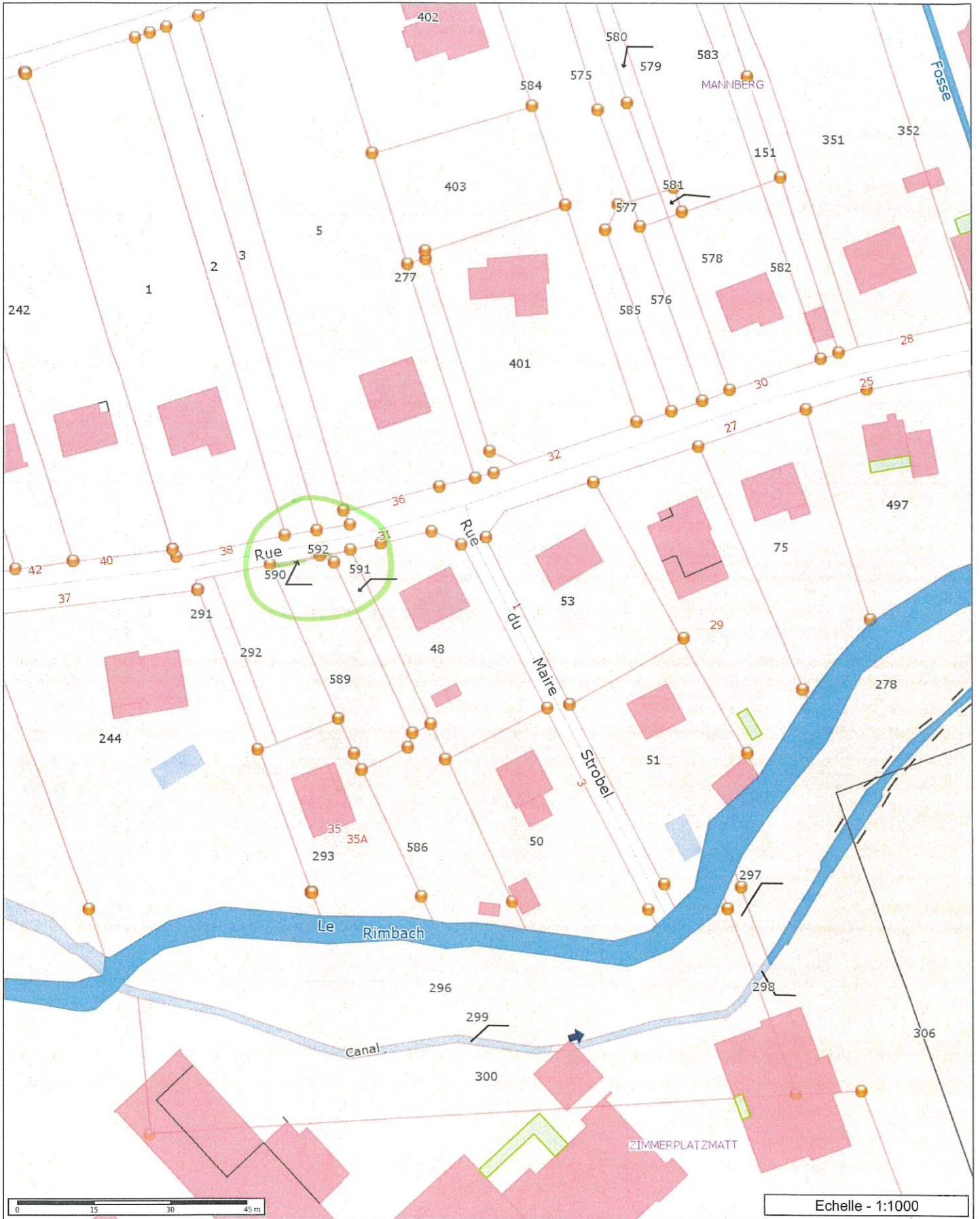
Le plan visualisé sur cet extrait est géré
par le centre des impôts foncier suivant :
SERVICE DEPARTEMENTAL DES
IMPOTS
FONCIER - ANTENNE DE COLMAR
CITE ADMINISTRATIVE BAT. A 68026
68026 COLMAR CEDEX
tél. 03 89 24 81 17 -fax
sdif.68colmar@dgfip.finances.gouv.fr

Cet extrait de plan vous est délivré par :

cadastre.gouv.fr

Terrain NASS Erlenbachweg à Jungholtz





Les informations contenues sur les cartes ne sont pas contractuelles, elles ne peuvent en aucun cas engager la responsabilité de la collectivité.

